

## PROCES VERBAL DE RECEPȚIE 1300 / 2025

SUBANEXA NR. 44  
la H.C.L. al Sectorului 6  
nr. ....

Întocmit astăzi, **17/09/2025**, privind cererea **95394** din **10/09/2025**  
având aviz de începere a lucrărilor cu nr .... din .....

**1. Beneficiar:** CONSILIUL LOCAL AL SECTORULUI 6

**2. Executant:** Dumitru Toni Cristian

**3. Denumirea lucrărilor recepționate:** PLAN TOPOGRAFIC NECESAR OBTINERII AVIZULUI TEHNIC O. C.P.I. BUCUREȘTI ÎN VEDEREA ÎNTOCMIRII PROIECTULUI DE HOTĂRĂRE AL CONSILIULUI LOCAL SECTOR 6: „CONSTRUIRE PLATFORME SUBTERANE PENTRU AMPLASAREA RECIPIENTELOR DE PRECOLECTARE SELECTIVĂ DESEURI ÎN SECTORUL 6, BUCUREȘTI

**4. Nominalizarea documentelor și a documentațiilor care se predau Oficiului de Cadastru și Publicitate Imobiliară BUCUREȘTI conform avizului de începere a lucrărilor:**

Număr act	Data act	Tip act	Emitent
78741	22.08.2025	act administrativ	PRIMARIA SECTORULUI 6
0	17.09.2025	înscriș sub semnatura privată	DUMITRU TONI CRISTIAN
0	10.09.2025	înscriș sub semnatura privată	DUMITRU TONI CRISTIAN
0	10.09.2025	înscriș sub semnatura privată	DUMITRU TONI CRISTIAN

Așa cum sunt atașate la cerere.

### 5. Concluzii:

Pentru procesul verbal 1300 au fost recepționate 1 propuneri:

\* \*Prezentul aviz a fost acordat pentru amplasamentul propus cu suprafața de 21 mp, ce vizează Bd. Iuliu Maniu FN, sector 6, București, conform art. 247, 248 lit. h) – plan topografic/plan de situație rezultat în urma măsurătorilor la teren și art. 253 din Regulamentul de recepție și înscriere în evidențele de cadastru și carte funciară aprobat prin Ordinul Directorului General al Agenției Naționale de Cadastru și Publicitate Imobiliară nr. 600/2023 cu modificările și completările ulterioare.

\*Procesul verbal de recepție, se referă strict la corectitudinea datelor topografice din planul topografic, la configurația și suprafața conturului exterior al ridicării topografice (amplasamentului) ce face obiectul planului supus recepției (conform art. 252, alin. (5) din Regulamentul de recepție și înscriere în evidențele de cadastru și carte funciară aprobat prin Ordinul Directorului General al Agenției Naționale de Cadastru și Publicitate Imobiliară nr. 600/2023).

\*Amplasamentul propus nu figurează înscris în cartea funciară, iar la momentul avizării nu deținem date sau alte informații cu privire la existența sau întinderea altor drepturi de proprietate asupra acestora, identificarea și mențiunile referitoare la acestea din planul topografic fiind strict răspunderea persoanei fizice autorizate.

\*Totodată menționăm că acest aviz nu conferă nici un drept de proprietate și nici opozabilitate față de evidențele cadastral - juridice ale instituției noastre.

\*Persoana fizică autorizată răspunde pentru măsurarea imobilului indicat de proprietar, pentru corectitudinea întocmirii documentației și corespondența acesteia cu realitatea din teren și cu actele doveditoare ale dreptului de proprietate puse la dispoziție de proprietar. Expertul este obligat să execute măsurătorile la teren – art. 24 din Regulamentul aprobat prin O.D.G. nr. 600/2023.

\*Mesajul de avertizare de la punctul 6. Erori topologice, din Procesul verbal de recepție și anume că “imobilul se află într-o zonă reglementată prin L17/2014”, este generat automat de sistemul integrat de cadastru și carte funciară (eterra) și se referă la „terenurile agricole situate în extravilan pe o adâncime de 30 km față de frontiera de stat și țărmul Mării Negre, către interior, precum și la cele situate în extravilan la o distanță de până la 2.400 m față de obiectivele speciale, care pot fi înstrăinate prin vânzare doar cu avizul specific al Ministerului Apărării Naționale”. Menționăm că programul nu face diferența între terenurile situate în intravilan față de cele situate în extravilan, de aceea pentru terenurile situate în intravilan aceste mesaje de avertizare trebuiesc ignorate.

### 6. Erori topologice față de alte entități spațiale:





Identificator	Tip eroare	Mesaj suprapunere
-	Avertizare	Receptia 95394/10.09.2025: Poligonul 1 se afla într-o zona reglementata prin L17/2014! UAT 179196

Lucrarea este declarată **Admisă**

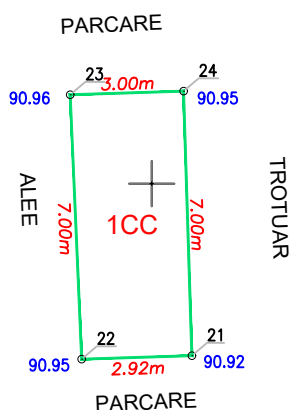
**Mihaela**  
**Steluta Chiran**  
Inspector  
**Mihaela Steluta Chiran**

Semnat digital de  
Mihaela Steluta Chiran  
Data: 2025.09.17  
10:09:40 +03'00'



	limita propusa
	limita cadastru
	simbol directie Nord
	caroiaj
88.71	cofa

Mihaela  
Steluta Chiran



**Aura Craciun**  
Digitally signed by Aura Craciun  
Date: 2025.09.09 10:26:16 +03'00'

M20 9 R4.

INVENTAR DE COORDONATE			
Pct.	Nord(X)	Est(Y)	Lungimi
21	326635.449	580801.062	2.92
22	326635.358	580798.147	7.00
23	326642.352	580797.843	3.00
24	326642.446	580800.842	7.00
S=21mp			

COORDONATE IN SISTEMUL  
DE PROIECTIE STEREO 70 → Y (EST)  
SISTEM DE ALTITUDINI MAREA NEAGRA 1975

Denumire proiect:

PLAN TOPOGRAFIC NECESAR OBTINERII AVIZULUI  
TEHNIC O.C.P.I. BUCURESTI IN VEDEREA INTOCMIRII  
PROIECTULUI DE HOTARARE AL CONSILIULUI LOCAL  
SECTOR 6: „CONSTRUIRE PLATFORME SUBTERANE  
PENTRU AMPLASAREA RECIPIENTELOR DE  
PRECOLECTARE SELECTIVA DESEURI IN SECTORUL 6,  
BUCURESTI.”

*Receptie Lucrare De Specialitate in baza ORDIN nr. 600 Art.248, litera h).*

Masurat	ing. Dumitru Toni Cristian
Calculat	ing. Dumitru Toni Cristian
Editat	ing. Dumitru Toni Cristian
Aprobat	ing. Dumitru Toni Cristian

Adresa imobil:

MUN. BUCURESTI, SECTOR 6, B.DUL IULIU MANIU, FN.

Beneficiar:

CONSILIUL LOCAL SECTOR 6

Scara:

Denumire plansa:

Data:  
Aug. 2025

PLAN TOPOGRAFIC